




NEC OFF

Cartographier l'inclusion numérique sur les territoires

Mardi 28 octobre 11h15-12h30





Déroulé de l'atelier

Durée : 1h30

- > **Introduction** : Equipe projet, objectifs de l'atelier 5 min
- > **Présentation de la cartographie** : Nouveaux enjeux et évolutions 15 min
- > **Atelier en sous-groupes** : Partagez vos pratiques et vos idées 30 min
- > **Restitution et conclusion** 30 min



1.

Introduction



Equipe agents
ANCT



Ferdinand
RAUTUREAU

Responsable dispositif
Conseiller numérique
Programme Société numérique ANCT



Manon
GALLE

Responsable outillage
médiation numérique
Programme Société numérique ANCT

Equipe produit



Kevin **TROADEC**

Responsable produit



David **BOURCHANIN**

Designer




Marc **Gavanier**

Développeur

Pourquoi une cartographie nationale ?

Raison d'être



**Donner de la visibilité aux lieux
d'inclusion numérique.**

identifier les lieux d'accueil, les services
proposés et leur localisation.



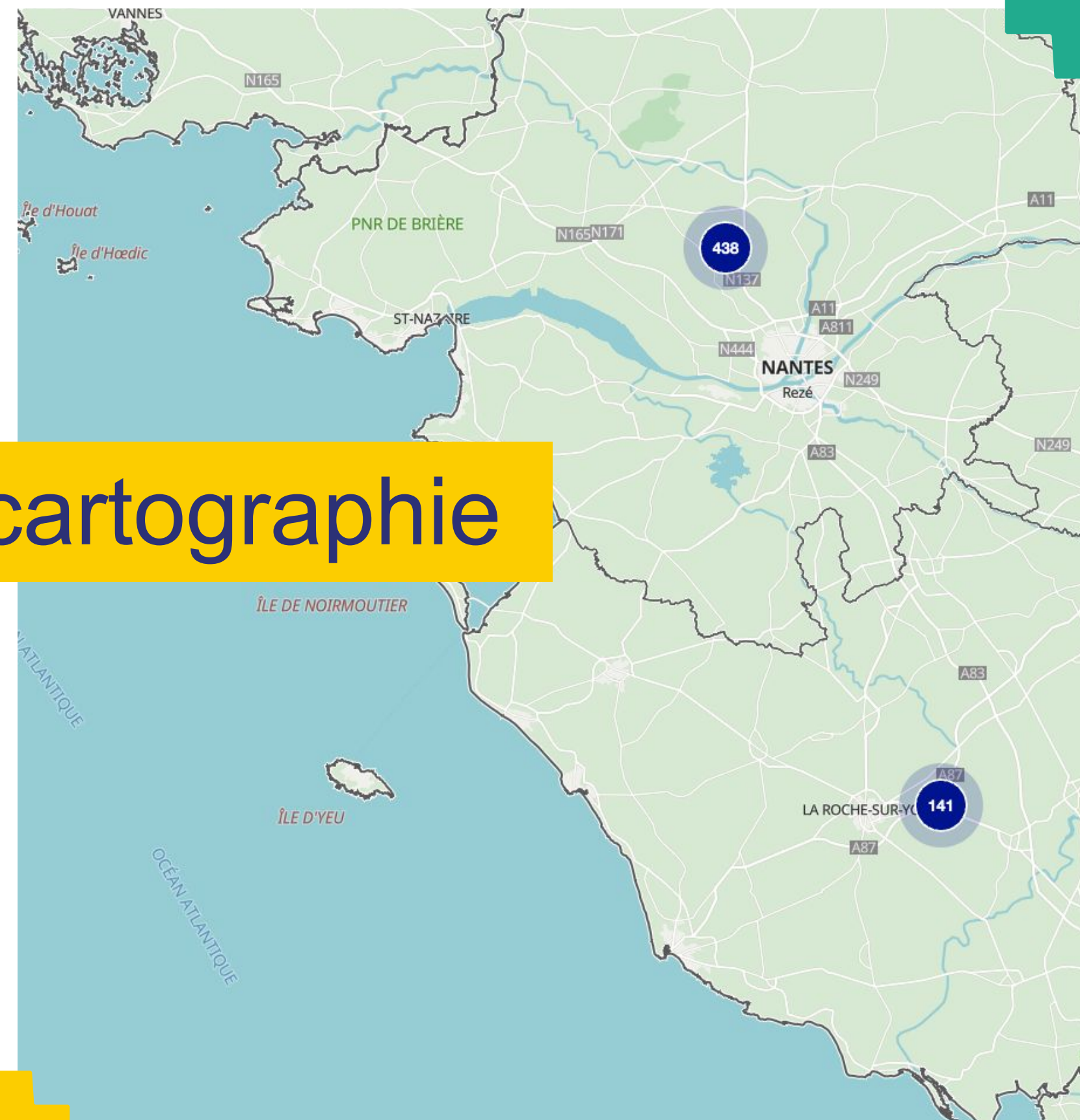
**Permettre l'orientation
des bénéficiaires**

vers la structure la plus adaptée à leur besoin.



2.

Présentation de la cartographie





Les nouveaux enjeux

Raison d'être de l'outil



Exploiter les données partagées

Tirer avantage de l'entrepôt de données pour garantir des informations à jour.




Aider et orienter les publics

Aider les prescripteurs et bénéficiaires à trouver le bon lieu d'accompagnement.



Éclairer la gouvernance

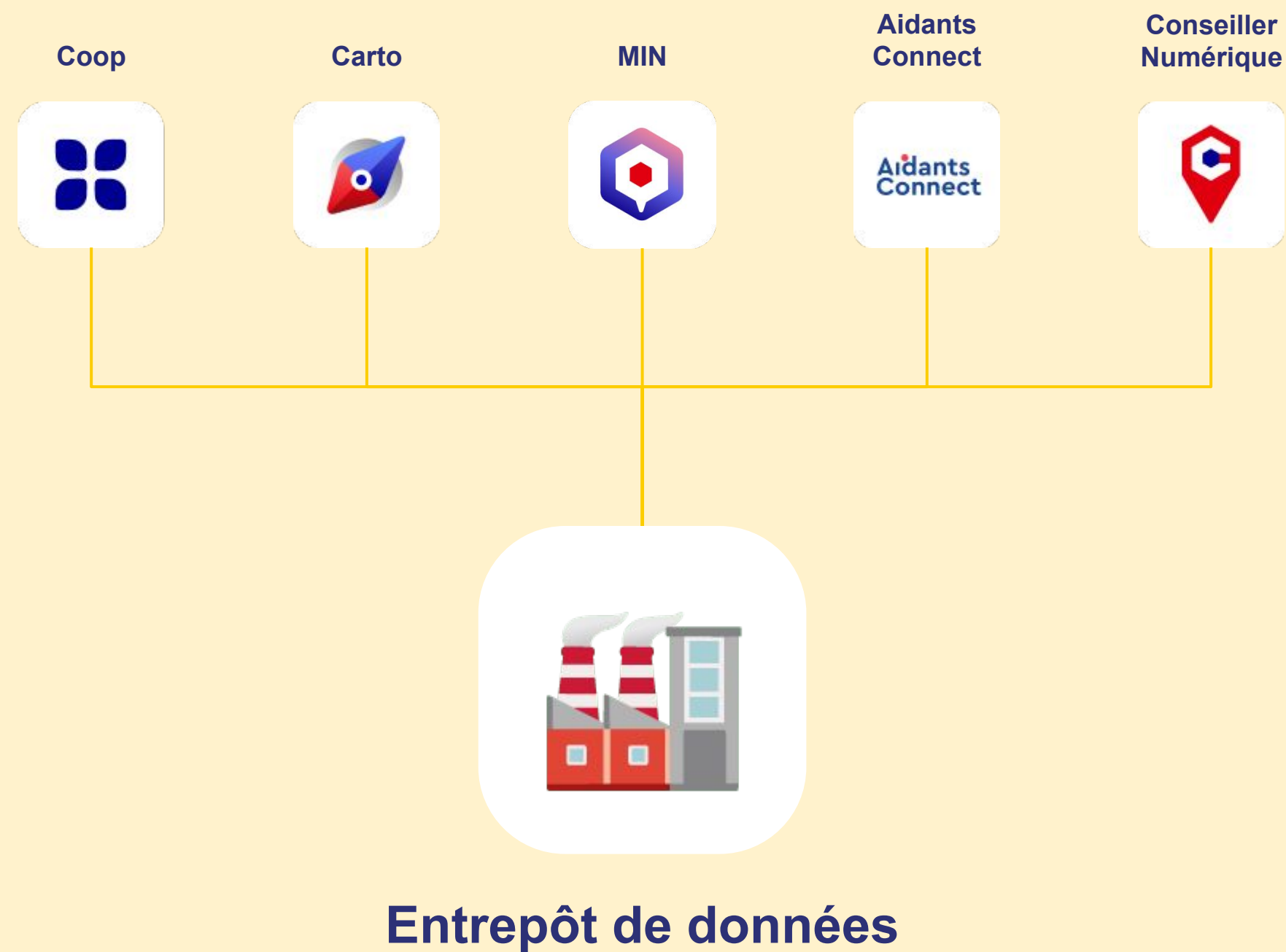
visualiser la couverture du territoire et identifier les zones à risque.



L'entrepôt de données

Mutualiser la donnée


La Coop, Dora, Aidants Connect,
Conseiller Numérique, France
Service, ...






Méthodologie

Rapprochement de la donnée



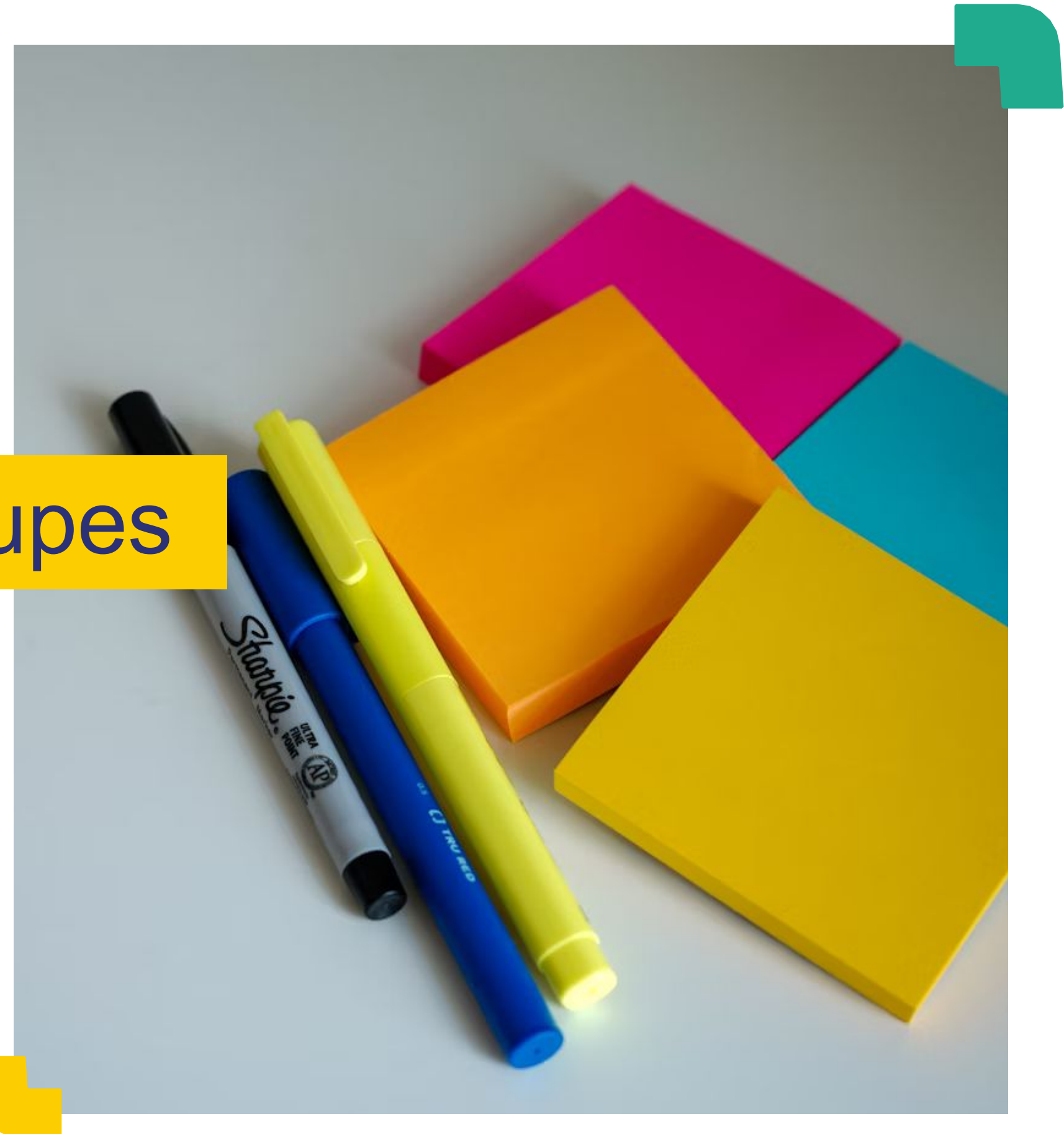


Démo nouvelle Cartographie



3.


Atelier en sous-groupes





3 questions

QUESTION 1



Gouvernance et partage de la donnée

Comment récupérez-vous
ou mettez-vous à jour ces données ?
Quels outils ou processus utilisez-vous ?

QUESTION 2



Accès et visibilité des structures

Comment les usagers trouvent
les lieux d'accueil ?
Par quels canaux ou outils ?
Quelles infos leur sont utiles ?

QUESTION 3



Cartographies et annuaires locaux

Avez-vous prévu la création d'une
cartographie locale distincte de la
cartographie nationale ?
Pourquoi et pour quels usages
(Grand public / pilotage / prescripteur) ?
Qui la gère et comment ?






4.

Restitution et conclusion



Merci et à bientôt !



www.societenumerique.gouv.fr

